



ACTUALIZACIÓN DEL PLAN DE  
DESARROLLO URBANO DE  
CENTRO DE POBLACIÓN  
DE PUERTO VALLARTA JALISCO







PLAN PARCIAL DE DESARROLLO URBANO  
**DISTRITO URBANO 5**  
SUBDISTRITO URBANO 5-B "ESTERO EL SALADO"

**SIMBOLOGÍA**

VIVIENDA				
Número	%	TIPO DE VIVIENDA	Área (Ha)	Color
1	12.14	Vivienda Concertada Unifamiliar	95.73	
2	4.55	Vivienda Concertada Plurifamiliar	35.83	
<b>Total</b>	<b>16.69</b>		<b>131.56</b>	

\*FUENTE: RESTITUCIÓN 2009, CENSO DE POBLACIÓN Y VIVIENDA 2010 E INVESTIGACIÓN DE CAMPO.

**INFORMACIÓN COMPLEMENTARIA**

-  LIMITE DE CENTRO DE POBLACIÓN
-  LIMITE DE AREA DE APLICACIÓN
-  LIMITE DE SUBDISTRITO
-  LIMITE DE COLONIAS
-  CURVAS DE NIVEL @ 5 MTS
-  TRAZA

VIVIENDA

**D3-06**



AGOSTO 2012  
ESCALA: 1:16,500

H. AYUNTAMIENTO DE PUERTO VALLARTA, JALISCO  
DIRECCIÓN DE PLANEACIÓN URBANA

